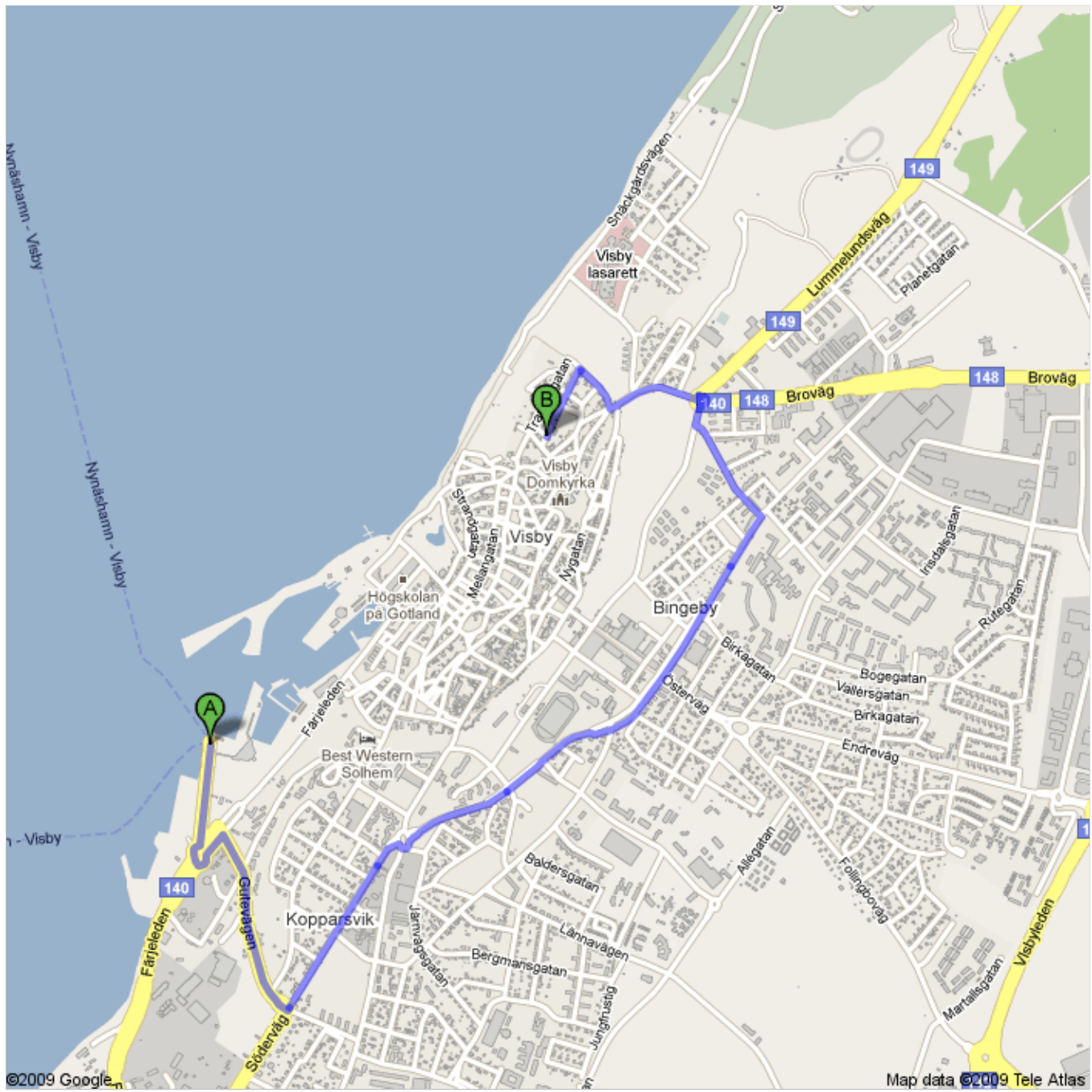




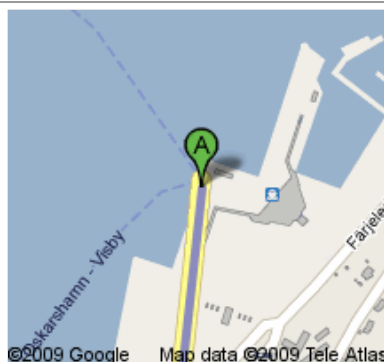
Vägbeskrivning till S:T Nikolaigatan 6, Gotland 4,8 km – cirka 12 min





Visby hamnterminal

1. Kör mot **syd**



åk 0,3 km
totalt 0,3 km

2. I rondellen tar du **3:e** avfarten in på **Färjeleden**



åk 0,2 km
totalt 0,6 km



3. Sväng **höger** vid **Gutevägen**
Ungefär 1 min



åk 0,6 km
totalt 1,2 km



4. Sväng **vänster** vid **Söderväg**
Ungefär 2 min



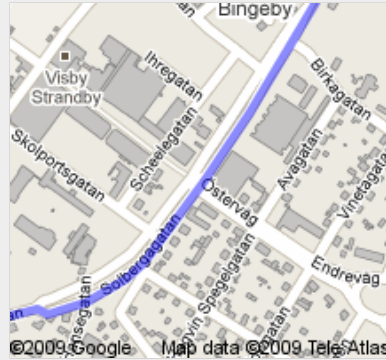
åk 0,7 km
totalt 1,9 km

5. I **Söderrondellen** tar du **3:e** avfarten till **Solbergagatan**
Ungefär 2 min



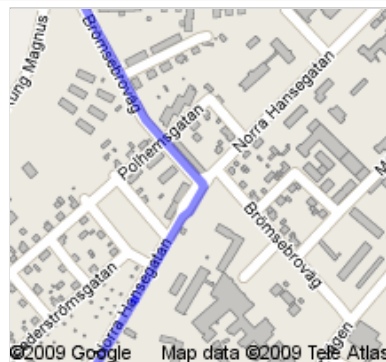
åk 1,1 km
totalt 3,0 km

6. Fortsätt in på **Norra Hansegatan**
Ungefär 1 min



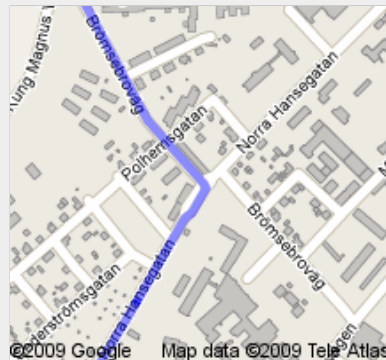
åk 0,6 km
totalt 3,6 km

↶ 7. Sväng **vänster** vid **Tennisstigen**



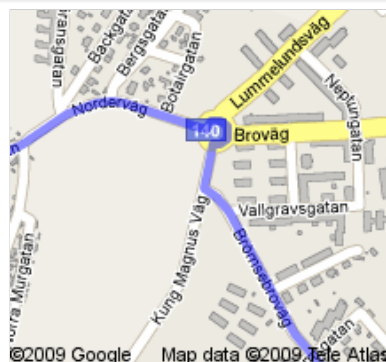
åk 7 m
totalt 3,6 km

8. Fortsätt in på **Brömsebroväg**
Ungefär 1 min



åk 0,4 km
totalt 4,0 km

↷ 9. Sväng **höger** vid **Kung Magnus Väg**



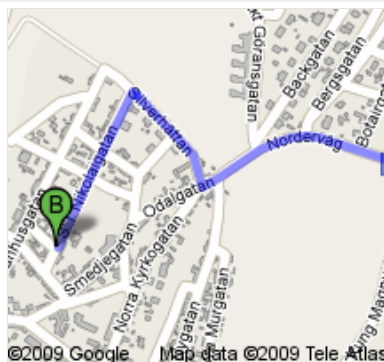
åk 65 m
totalt 4,0 km

10. I rondellen tar du **3:e** avfarten in på **Norderväg**
Ungefär 1 min



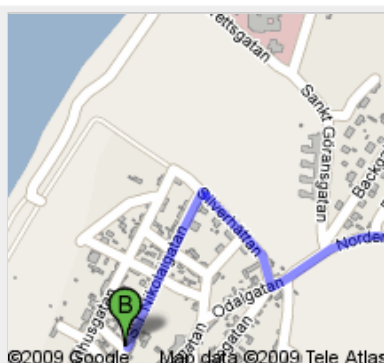
åk 0,4 km
totalt 4,4 km

➤ 11. Sväng **höger** vid **Silverhättan**

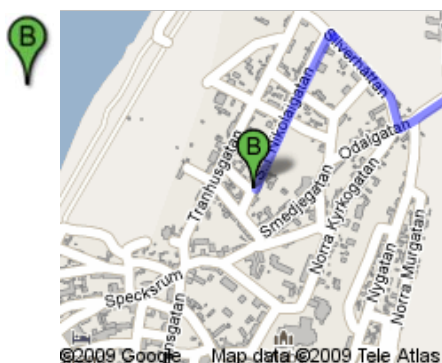


åk 0,2 km
totalt 4,6 km

↶ 12. Ta andra **vänster** in på **S:T Nikolaigatan**
Destinationen kommer att vara på vänster sida
Ungefär 1 min



åk 0,2 km
totalt 4,8 km



S:T Nikolaigatan 6, Gotland

De här vägbeskrivningarna är endast till för planering. I verkligheten kan vägbyggen, trafik, vädret eller annat göra att omständigheterna skiljer sig från våra resultat, och du bör planera din rutt efter det. Var uppmärksam på alla skyltar eller meddelanden som rör din rutt.

Kartdata ©2009 Tele Atlas